



**КОМИТЕТ ИМУЩЕСТВЕННЫХ ОТНОШЕНИЙ  
АДМИНИСТРАЦИИ ПЕРМСКОГО МУНИЦИПАЛЬНОГО ОКРУГА**

**РЕШЕНИЕ**

о размещении объектов № 1466

Пермский край  
Пермский округ

05.06.2024

Комитет имущественных отношений администрации Пермского муниципального округа разрешает Обществу с ограниченной ответственностью «ЛУКОЙЛ-Пермь» (ИНН 5902201970, ОГРН 1035900103997, почтовый адрес: 614990, Пермский край, г. Пермь, ул. Ленина, 62)

размещение объекта «техническое перевооружение с заменой участка нефтепровода ПК507+00 - ПК519+00 "Кыласово" - ПНОС г. Пермь (нефтепроводы и нефтепродуктопроводы диаметром DN 300 и менее, газопроводы и иные трубопроводы давлением до 1,2 Мпа, для размещения которых не требуется разрешения на строительство.)»

на землях государственная собственность на которые не разграничена.

на срок бессрочно.

Местоположение: Пермский край, Пермский муниципальный округ.

Приложение: схема предполагаемых к использованию земель или части земельного участка.

Особые условия использования:

1. При установке опор электросетевого хозяйства учесть параметры ширины проезда улично-дорожной сети, во избежание сужения полосы отвода дороги. Установить опоры на расстоянии не более 2 метров от границ земельного участка.

2. Получение разрешения на производство земляных работ.

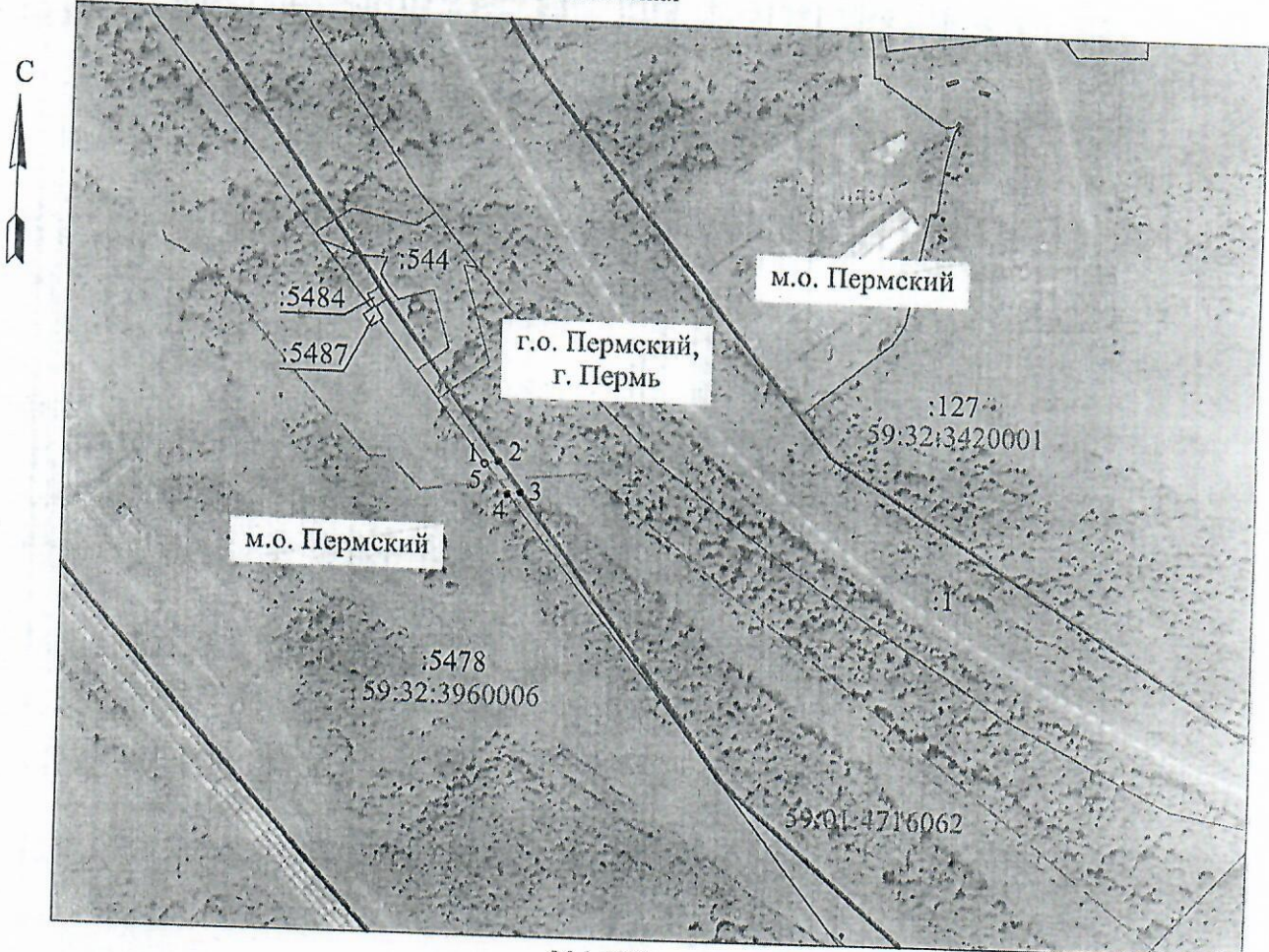
Заместитель председателя комитета



(подпись, печать)



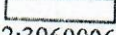
М.В. Королева

**Схема границ земель или части земельного участка на кадастровом плане территории**  
 Объект: «Техническое перевооружение с заменой участка нефтепровода ПК507+00 - ПК519+00 «Кыласово» - ПНОС г. Пермь»  
 Местоположение: Пермский край, м.о. Пермский  
 Площадь земель или части земельного участка: 226 кв.м.  
 Категория земель: Земли сельскохозяйственного назначения



М 1:5000

Условные обозначения:

-  - граница кадастрового квартала
-  - граница земельного участка, сведения о которой содержатся в ЕГРН
-  - граница земельного участка, предполагаемого к использованию
- :59:32:3960006 - надпись номера кадастрового квартала
- :1 - надпись кадастрового номера земельного участка
- 1 - порядковый номер поворотной точки границы земельного участка, предполагаемого к использованию
- — — — — - ось трассы нефтепровода, планируемого к техническому перевооружению

Описание границ смежных землепользователей:  
 от т.1 до т.2 - земли общего пользования на территории м.о. Пермского  
 от т.2 до т.3 - земли общего пользования на территории г. Перми  
 от т.3 до т.4 - земли общего пользования на территории м.о. Пермского  
 от т.4 до т.1 - земли ООО «ЛУКОЙЛ-Пермнефтеоргсинтез»

Система координат МСК-59		
Обозначение характерных точек границы	Координаты, м	
	X	Y
1	504036.78	2229165.18
2	504038.24	2229174.97
3	504016.33	2229190.86
4	504015.02	2229182.01
5	504036.09	2229165.72

Заявитель:  **Б. Бабкина**  
 (подпись, расшифровка подписи)  
 (для юридических лиц и индивидуальных предпринимателей)  
 Пермский край